


PASSEGGIATE CULTURALI

CULTURAL AND ARCHAEOLOGICAL AREAS WALKS



“CORNOBUIO”

Ritrovo con le guide a Piobbico e trasferimento al Passo del Traforato. Durante la passeggiata si entra nella Forra del Presale, caratterizzata dal carsismo, la suggestiva “Grotta del Borghetto”. Pranzo al sacco alla fonte del Cornobuio. Si discende sul fondovalle del Fosso dell’Eremo, dove il sentiero attraversa il torrente attraverso moltissimi guadi, e si raggiungono i ruderi dell’antichissimo eremo di XXX e le pareti verticali della “Taddea”. Rientro a Piobbico e visita guidata del Palazzo Brancaleoni. Al suo interno si trovano X esposizioni permanenti, oltre alla sezione geo-paleontologica, con lo spettacolare scheletro del grande Orso delle caverne.

IN THE LAND OF THE BRANCALEONI

Meeting with the guides in Piobbico and transfer to the Passo del Traforato. During the walk you enter the Forra del Presale, characterized by karst landscape, and the spectacular “Grotta del Borghetto”. Walkers then have their packed lunch by the Cornobuio spring. You then descend to the valley floor of the Fosso dell’Eremo, crossing the river many times and then reach the ruins of the ancient hermitage of Morimondo and the legendary rocky walls of the “Taddea”. You then return to Piobbico where there will be a guided tour of Palazzo Brancaleoni. Inside there are various exhibitions, in addition to the geo-paleontological section, such as the amazing skeleton of the great cave bear.



IL FURLO E L’ANTICA VIA FLAMINIA

Ritrovo con le guide al Parco Avventura del Furlo e ci si incammina prosegue all’interno della gola percorrendo l’antica via Flaminia, usando il camminamento pedonale. Sosta alla grotta del grano sotto le pareti rocciose a strapiombo da dove è facilmente visibile il nido delle aquile. Sosta all’ingresso delle antiche gallerie romane. Rientro al Furlo per il pranzo al sacco. Nel pomeriggio visita all’Abazia di San Vincenzo e al vicino viadotto romano. Infine, trasferimento ad Acqualagna per visita all’Antiquarium Pitinum Mergens ed al Museo del Tartufo.

THE FURLO AND THE OLD FLAMINIA ROAD

The walkers meet the guides at the Adventure Park of the Furlo and walk along the pedestrian walkway and inside the gorge along the ancient Via Flaminia. You then stop at the wheat grotto under the sheer rock walls from where the eagle’s nest is easily visible. There is a further stop at the entrance of the ancient Roman tunnel. Walkers then return to Furlo for a packed lunch. In the afternoon, there is a visit to the Abbey of San Vincenzo and the nearby Roman viaduct. Finally, there is a drive to Acqualagna to visit the Pitinum Mergens Antiquarium and the Truffle Museum.

PASSEGGIATE CULTURALI

CULTURAL AND ARCHAEOLOGICAL AREAS WALKS



IL BOSCO IN COMUNE

Ritrovo con le guide ad Apecchio. Si attraversa il centro storico in direzione del fiume Biscubio, per poi addentrarsi nella valle del Fosso dei Sacconi, guardando diverse volte il torrente. Si giunge ad una piccola ma suggestiva cascata. Sosta per pranzo al sacco. Si prosegue in direzione Apecchio salendo fino all'altopiano della "Serra" attraversando una radura alberata, con una panoramica discesa finale.

Visita guidata al Palazzo dei Conti Ubaldini, e al museo paleontologico di Apecchio. Al suo interno si trovano le esposizioni fossilifere di ammoniti, sauri del cretaceo, mammiferi giganti del pleistocene, fino all'uomo preistorico, con crani fossili e utensili in pietra scheggiata. La passeggiata termina con la visita guidata in una famosa azienda locale produttrice di birra artigianale e distillati alcolici.

THE UBALDINI, VACCARECCIA AND THE MASSA TRABARIA

Meeting with the guides in Apecchio. You then cross the historic center in the direction of the Biscubio river, and then go into the valley of the Fosso dei Sacconi, wading the stream several times. You reach a small but impressive waterfall. There is a pause to eat your packed lunch. Then you continue towards Apecchio going up to the "Serra" plateau, crossing a tree-lined clearing, with a final panoramic descent.

A guided tour is organised of the Palazzo dei Conti Ubaldini, and the paleontological museum. Inside there are fossil displays of ammonites, saurians, and giant mammals of the Pleistocene, up to pre-historic man, with fossil skulls and stone tools. The walk ends with a guided tour of a local company craft beer and alcoholic spirits manufacturer.



IL SENTIERO DEI GALLI

Ritrovo con le guide all'Eremo di Fonte Avellana. Visita al Santuario, all'orto botanico e all'albero di tasso ultracentenario. Quindi si attraversano i crinali erbosi e panoramici del "Monte Roma", sul Monte Catria. Lungo il percorso si trovano gli antichi cippi di confine del Ducato di Urbino.

Arrivo nel paese di Serra Sant'Abbondio, nella cui sede municipale è possibile visitare una sorprendente raccolta di reperti di recente ritrovamento, provenienti da una vicina necropoli dei Celti, precisamente dei Senoni, antichi abitanti del nord delle Marche e della Romagna, vero anello di congiunzione tra le culture peninsulari e l'Europa centrale.


THE GALLI TRAIL

Meeting with the guides at the Hermitage of Fonte Avellana. This is followed by a visit to the Sanctuary and the secular yew tree. Then you cross the grassy and panoramic ridges of "Monte Roma", on Monte Catria. Along the way can be seen the ancient boundary stones of the Duchy of Urbino.

You then arrive in the town of Serra Sant'Abbondio, in whose town hall it is possible to admire a surprising collection of artifacts from a nearby Celtic necropolis, precisely from the Senoni, ancient inhabitants of northern Marche and Romagna, which represents a true link between peninsular and central European cultures.

PASSEGGIATE CULTURALI

CULTURAL AND ARCHAEOLOGICAL AREAS WALKS




IL SENTIERO DELLE AMMONITI

Ritrovo con le guide a Secchiano di Cagli e partenza per l'escursione sul fiume Bosso ricco di passaggi emozionanti e formazioni geologiche spettacolari. Pranzo al sacco e partenza all'interno del sentiero che ci conduce sui fianchi boscosi del Monte Petrano. In località "Ca' Baldella" il sentiero comincia a scendere verso Cagli e raggiunge il Colle dei Cappuccini, sede conventuale e antica fortezza e rientro a Cagli e visita guidata al Torrione a del centro storico dove si potranno ammirare alcune opere del Genga, del Viti, del Raffaellino del Colle e di Giovanni Santi.

THE AMMONITE TRAIL

Meeting with the guides in Secchiano di Cagli and departure for the excursion on the Bosso river full of exciting passages and spectacular geological formations. This is followed by a packed lunch and then a walk along the path that leads to the wooded sides of Monte Petrano. In "Ca' Baldella", the path begins to descend towards Cagli and reaches the Colle dei Cappuccini, where there is a monastery and ancient fortress. You then return to Cagli and take part in a guided tour of the Archaeological Museum of the Via Flaminia.



ALPE DELLA LUNA E "DOMUS DEL MITO" DI SANT'ANGELO IN VADO

Ritrovo con le guide a Bocca Trabaria e partenza per le sorgenti del Metauro, sul fianco del Monte di Sant'Antonio. Si prosegue sulla "Via della Regina", passando sopra la storica abetaia. Si scende a Borgo Pace, alla confluenza dei torrenti Meta e Auro che danno origine al Fiume Metauro. Si risale per un breve tratto il torrente Auro, che in questo tratto scorre su un letto di lastroni di pietra arenaria. Pranzo al sacco sul prato alla confluenza dei due fiumi. Si prosegue per Sant'Angelo in Vado passando per la Cascata del Sasso e visita alla "Domus del Mito", spettacolare testimonianza della presenza romana nel Montefeltro, con pavimenti a mosaico evocanti scene di caccia e soggetti fantastici.

ALPE DELLA LUNA AND "DOMUS DEL MITO"

Meeting with the guides at Bocca Trabaria and departure for the Metauro spring, on the side of Monte di Sant'Antonio. You continue on the "Via della Regina", walking through the historic pine forest. Then you descend to Borgo Pace, at the confluence of the Meta and Auro streams that give rise to the Metauro River. Go up the Auro stream for a short stretch, which flows over a bed of sandstone slabs. You can then have your packed lunch in a meadow at the confluence of the two rivers. You then continue to Sant'Angelo in Vado passing through the Sasso waterfall and visit the "Domus del Mito", a spectacular testimony of the Roman presence in the Montefeltro.